


Приложение 2
к приказу Минприроды России
от 16.09.2016 N 480

УТВЕРЖДАЮ:

Начальник управления лесами
Брянской области
 В.И. Дзубан
г.

Акт
лесопатологического обследования № 235
лесных насаждений ГКУ Брянской области
"Злынковское лесничество"
Брянская область

Способ лесопатологического обследования: Визуальное
Инструментальное V

Место проведения:

Участковое лесничество	Урочище (дача)	Квартал (кварталы)	Выдел (выделы)	Площадь, га
Злынковское	Злынковское	180	3	4,6

Лесопатологическое обследование проведено на общей площади 4.6 га.

2. Инструментальное обследование лесного участка.
Уч. лесничество: Злынковское, участок: Злынковское Кв. 180 выд. 3 ЛП выдел: -.
2.1. Фактическая таксационная характеристика лесного насаждения соответствует таксационному описанию.

Ведомость лесных участков с выявленными несоответствиями таксационным описаниям приведена в приложении 1 к данному Акту.

2.2. Состояние насаждений: с нарушенной устойчивостью.
Причины повреждения: губка корневая (код 466), повреждение (заселено или отработано) вершинным короедом (код 315), воздействия сильных ветров прошлых лет, повлекшие наклон более 10°, изгиб или вывал деревьев (код 821), воздействия шквалистых и ураганных ветров текущего года, повлекшие слом стволов деревьев (код 882). Данные причины определены по следующим признакам: наличие гнили (код 832), заселено >3/4 окр.ствола под кроной (код 612), отработано >3/4 окр.ствола под кроной (код 614), механические повреждения обрыв корней (ывал) прошлых лет (код 206), механические повреждения слом ствола под кроной свежий (код 217).

Заселено (отработано) стволовыми вредителями:

Вид вредителя	Порода	Встречаемость (% заселенных деревьев)	Степень заселения лесного насаждения (слабая, средняя, сильная)
вершинный короед	С	0,63 (отработано 3,75)	-
-	-	-	-
-	-	-	-
-	-	-	-
-	-	-	-
-	-	-	-

Повреждено огнем:

Вид пожара	Порода	Состояние корневых лап		Состояние корневой шейки		Подсушивание луба	
		процент поврежденных огнем корней	процент деревьев с данным повреждением	ожог корневой шейки по окружности (1/4; 2/4; 3/4; более 3/4)	процент деревьев с данным повреждением	по окружности (1/4; 2/4; 3/4; более 3/4)	процент деревьев с данным повреждением
-		-	-	-	-	-	-
		-	-	-	-	-	-
		-	-	-	-	-	-
		-	-	-	-	-	-
		-	-	-	-	-	-
		-	-	-	-	-	-
		-	-	-	-	-	-
		-	-	-	-	-	-

Поражено болезнями:

Вид болезни	Порода	Встречаемость (% пораженных деревьев)	Степень заселения лесного насаждения (слабая, средняя, сильная)
корневая губка	С	4,27	слабая
-	-	-	-
-	-	-	-
-	-	-	-
-	-	-	-

2.3. Выборке подлежит 6.2 % деревьев по запасу,

в том числе:

ослабленных 0 %,
сильно ослабленных 0 %,
усыхающих 0 %,
свежего сухостоя 0.7 %,
свежего ветровала 0 %,
свежего бурелома 0.5 %,
старого сухостоя 3.5 %,
старого ветровала 1.5 %,
старого бурелома 0 %,
аварийных 0 %.

2.4. Полнота лесного насаждения после уборки деревьев, подлежащих рубке, составит 0.66.
Критическая полнота для данной категории лесных насаждений составляет 0,3.

ЗАКЛЮЧЕНИЕ

С целью предотвращения негативных процессов или снижения ущерба от их воздействия назначено:

Участковое лесничество	Урочище (дача)	Квартал	Выдел	Площадь выдела, га	Вид мероприятия	Площадь мероприятия, га	Порода	Выбираемый запас на выдел, куб. м	Крайние сроки проведения
Злынковское	Злынковское	180	3	4,6	ВСП	4,6	С.	108	2021 год

Ведомость перечета деревьев, назначенных в рубку, и абрис лесного участка прилагаются (приложение 2 и 3 к данному акту).

Меры по обеспечению возобновления: -.

Мероприятия, необходимые для предупреждения повреждения или поражения смежных насаждений: своевременное проведение проектируемых мероприятий.

Сведения для расчета степени повреждения:

год образования старого сухостоя:

основная причина повреждения древесины:

Дата проведения обследований: 17.04.2020 года.

Исполнитель работ по проведению лесопатологического обследования:

Сенченко А.С.




Результаты проведения лесопатологического обследования
лесных насаждений за 17.04.2020 года.

Субъект Российской Федерации: Брянская область. Лесничество (лесопарк): Злынковское.
Участковое лесничество: Злынковское. Урочище (лесная дача): Злынковское.

Номер квартала	Номер выдела	Площадь выдела, га	Целевое назначение лесов	Категория защитных лесов	Номер лесопатологического выдела	Площадь лесопатологического выдела, га	Таксационная характеристика лесного насаждения									Число деревьев на пробе, шт.	Распределение деревьев по категориям состояния, % от запаса											Признаки повреждения деревьев	Доля поврежденных деревьев, %	Причина ослабления, повреждения	Подлежит рубке, %	Назначенные мероприятия			
							состав	порода	возраст	средняя высота, м	средний диаметр, см	тип леса	полнота	бонитет	запас, куб. м/га		без признаков ослабления	ослабленные	сильно ослабленные	усыхающие	свежий сухостой	старый сухостой	свежий ветровал	старый ветровал	свежий бурелом	старый бурелом	аварийные деревья					вид	площадь, га		
1	2	3	4	5	6	7	8	9	10	11	12	13	14	15	16	17	18	19	20	21	22	23	24	25	26	27	28	29	30	31	32	33	34		
180	3	4,6	Защитные	Леса, расположенные в пустынных, полупустынных, лесостепных, лесотундровых зонах, степях, горах	-	-	10С+Б+Ос+Д	Всего	85	28	32	ЛЩКС	0,7	1	380	164	63,8	25,9	4,1		0,7	3,5			1,5	0,5			832, 612, 614, 206, 217.	36,2	466, 315, 821, 882.	6,2	ВСП	4,6	
								С	-	-	-	-	-	-	-	160	63,3	26,3	4,2		0,7	3,5			1,5	0,5			832, 612, 614, 206, 217.	36,7	466, 315, 821, 882.	6,2			
								Б	-	-	-	-	-	-	-	2	100,0																		
								Ос	-	-	-	-	-	-	-	1	100,0																		
								Д	-	-	-	-	-	-	-	1	100,0																		
									-	-	-	-	-	-	-																				
									-	-	-	-	-	-	-																				
									-	-	-	-	-	-	-																				
									-	-	-	-	-	-	-																				
									-	-	-	-	-	-	-																				
									-	-	-	-	-	-	-																				

Показатели, не соответствующие таксационному описанию отмечаются "*". Расшифровка кодов причин и признаков указана в акте.
Исполнитель работ по проведению лесопатологического обследования:

Сенченко А.С. 
Дата составления документа: 27.04.2020 года. Тел. 8 (4832)
74-23-64

Ведомость перечета деревьев назначенных в рубку

ВРЕМЕННАЯ ПРОБНАЯ ПЛОЩАДЬ № _____

Субъект Российской Федерации: Брянская область.

Лесничество (лесопарк): Злынковское. Квартал: 180. Выдел: 3.

Площадь: 4.6 га., Площадь мероприятия: 4.6 га.

Номер очага вредных организмов: б/н. Размер пробной площади: 0,37 га.

Таксационная характеристика:

тип леса: ЛЩКС; состав: 10С+Б+ОС+Д; возраст: 85 лет; бонитет: 1.

полнота: 0.7; запас на га: 380; возобновление: отсутствует.

Время и причина ослабления лесного насаждения:

Причины повреждения: губка корневая (код 466), повреждение (заселено или отработано) вершинным короедом (код 315), воздействия сильных ветров прошлых лет, повлекшие наклон более 10°, изгиб или вывал деревьев (код 821), воздействия шквалистых и ураганных ветров текущего года, повлекшие слом стволов деревьев (код 882). Данные причины определены по следующим признакам: наличие гнили (код 832), заселено >3/4 окр.ствола под кроной (код 612), отработано >3/4 окр.ствола под кроной (код 614), механические повреждения обрыв корней (вывал) прошлых лет (код 206), механические повреждения слом ствола под кроной свежий (код 217).

Тип очага вредных организмов: хронический.

Фаза развития очага вредных организмов: -.

Состояние лесного насаждения, намечаемые мероприятия:

Состояние насаждений: с нарушенной устойчивостью. СКС насаждения 1.59.

Намечаемое мероприятие: ВСП.

Исполнитель работ по проведению лесопатологического обследования:

Сенченко А.С.



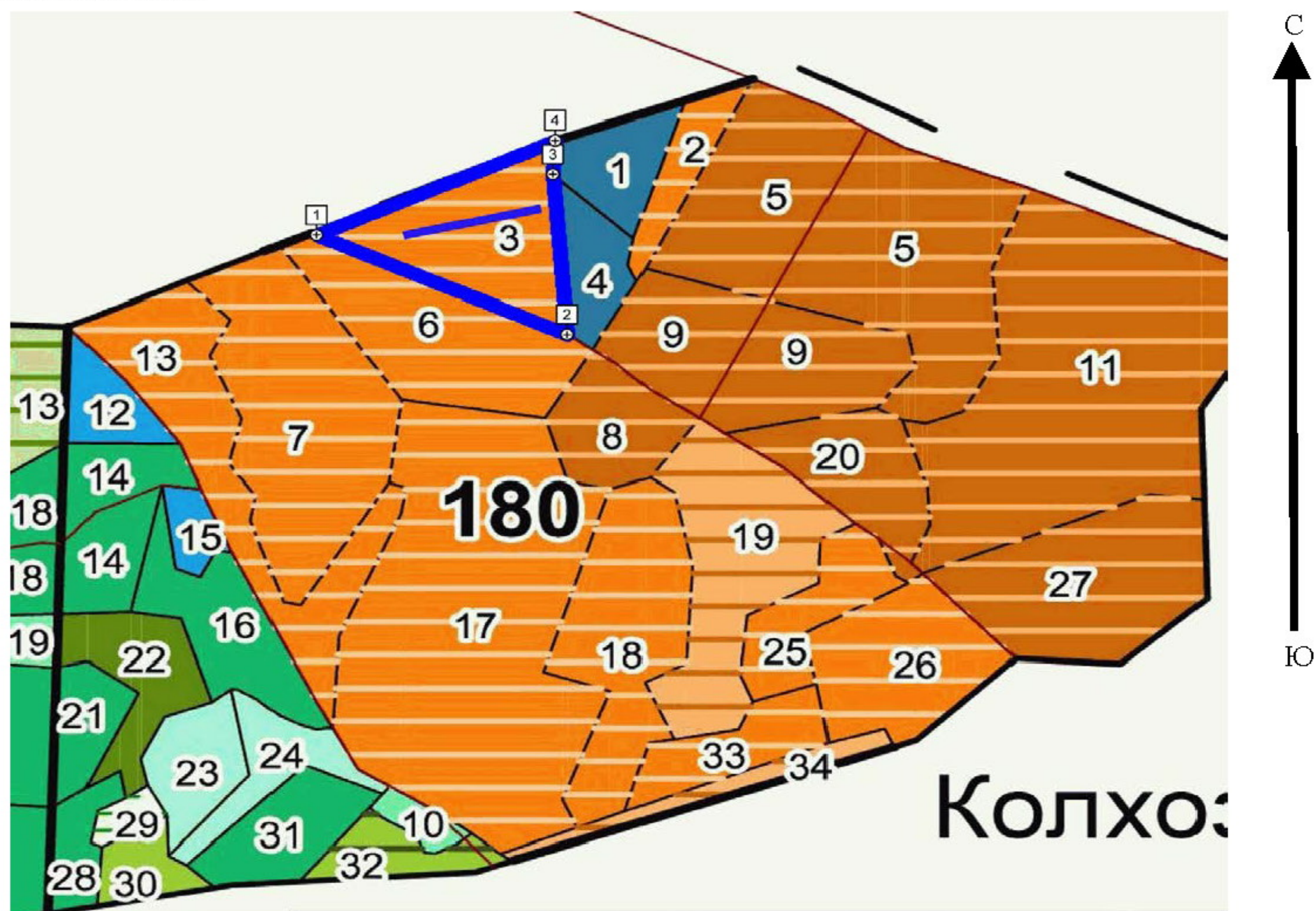
Дата составления документа: 27.04.2020 года. Тел. 8 (4832) 74-23-64

Порода4: Д СКС породы: 1.

[illegible]

Абрис участка

Масштаб 1:10000



N выдела	Ленты (круговой площадки) перечета				
	№ ленты	Длина, м	Ширина, м	Радиус, м	Площадь, га
3	1	185	20	-	0,37

Номера точек	Координаты	Румбы линий	Длина, м
1->2	52.26472°/31.83796°	-	-
2->3	52.26342°/31.8429°	-	-
3->4	52.2656°/31.84254°	-	-
4->1	52.26604°/31.8426°	-	-
	-	-	-
	-	-	-
	-	-	-
	-	-	-
	-	-	-
	-	-	-

Условные обозначения:

Исполнитель работ по проведению лесопатологического обследования:

Сенченко А.С.

Дата составления документа: 27.04.2020 года. Тел. 8 (4832)

74-23-64


ООО "Мичуринское" ГКУ БО "Злынковское л-во" Злынковское уч.л-во (б.Злынковское л-во)
ЛЕСА, РАС.В СТЕПЯХ, ЛЕСОСТЕП.И ДР.

Квартал: 180

[illegible]

10С+Б+ОС
Директор ООО "Мизуринское"

О.А. Екелювская



Директор РКУ БО, Замовлення № 04