


Приложение 2
к приказу Минприроды России
от 16.09.2016 N 480

УТВЕРЖДАЮ:
Начальник Управления лесами
Брянской области

Дзубан В.И.



Акт № 488
лесопатологического обследования
лесных насаждений ГКУ БО «Брасовское лесничество» (лесопарка)
Брянская область (субъект Российской Федерации)

Способ лесопатологического обследования : 1. Визуальный

2. Инструментальный V

Место проведения

Участковое лесничество	Урочище (дача)	Квартал (кварталы)	Выдел (выделы)	Площадь, га
Погребское	б.Погребское	99	6	8,4

Лесопатологическое обследование проведено на общей площади 8,4 га.

2.3. Выборке подлежит

выборке подлежит	12,0	%	(% деревьев по запасу)
в том числе ослабленных	0,0	%	
сильно ослабленных	2,0	%	корневая губка
усыхающих	1,5	%	корневая губка
Свежего сухостоя	3,0	%	
в том числе: Свежего ветровала	1,3	%	
Свежего бурелома	0,2	%	
старого сухостоя	3,6	%	
в том числе: старого ветровала	0,3	%	
старого бурелома	0,1	%	
аварийных	0,0	%	

2.4. Полнота лесного насаждения после уборки деревьев, подлежащих рубке, составит 0,5

Критическая полнота для данной категории лесных насаждений составляет 0,3

ЗАКЛЮЧЕНИЕ

С целью предотвращения негативных процессов или снижения ущерба от их воздействия назначено:

Участковое лесничество	Урочище (дача)	Ква рта л	Вы дел	Площадь, выдела, га	Вид мероприятия	Площадь, ме роприятия, га	Порода	Запас на выдел, куб. м	Крайние сроки проведен ия, год
Погребское	б.Погребское	99	6	8,4	вср	8,4	С	322,6	2022

Ведомость перечета деревьев, назначенных в рубку, и абрис лесного участка прилагаются (приложение 2 и 3 к Акту).


Мероприятия, необходимые для предупреждения повреждения или поражения смежных насаждений: своевременное проведение проектируемых мероприятий, надзор за оставшейся частью древостоя и за смежными насаждениями

Сведения для расчета степени повреждения:

Дата проведения обследований 05.06.2020г.

Исполнитель работ по проведению лесопатологического обследования:

инженер лесопатолог Глуханько В.М.



Приложение 1.1

к акту лесопатологического обследования за
Результаты проведения лесопатологического обследования

Брянская	Лесничество (лесопарк)	Брасовское	Участковое лесничество										Погребское	Урочище(лес.дача) б.Погребское										Назначенные мероприятия																																																																																																																																																																																																																																																																																																																																																																																																																																																																																																																																																																																																																																																																																																																																																																																																																																																																																																																																																																																																																																																																																																																																																																																							
			Таксационная характеристика лесного насаждения											Распределение деревьев по категориям состояния, % от запаса	Признаки повреждения деревьев	Доля поврежденных деревьев, %	Причина ослабления, повреждения	площадь, га			вид		Подлежит рубке, %																																																																																																																																																																																																																																																																																																																																																																																																																																																																																																																																																																																																																																																																																																																																																																																																																																																																																																																																																																																																																																																																																																																																																																																								
1	2	3	4	5	6	7	8	9	10	11	12	13	14					15	16	17	18	19		20	21	22	23	24	25	26	27	28	29	30	31	32	33	34	35	36	37	38	39	40	41	42	43	44	45	46	47	48	49	50	51	52	53	54	55	56	57	58	59	60	61	62	63	64	65	66	67	68	69	70	71	72	73	74	75	76	77	78	79	80	81	82	83	84	85	86	87	88	89	90	91	92	93	94	95	96	97	98	99	100																																																																																																																																																																																																																																																																																																																																																																																																																																																																																																																																																																																																																																																																																																																																																																																																																																																																																																																																																																																																																																																																																																							

Ведомость перечета деревьев назначенных в рубку

ВРЕМЕННАЯ ПРОБНАЯ ПЛОЩАДЬ N 1

Субъект Российской Федерации

Лесничество (лесопарк) Брасовское

Квартал 99 Выдел 6

лесопатологический выдел

Площадь 8,4 га,

Номер очага вредных организмов

Размер пробной площади 0,9 га.

Таксационная характеристика:

тип леса ОРЛ ; состав 10С ; возраст 70 ; бонитет 1А

полнота 0,6 ; запас на га 320,0 ; возобновление

Время и причина ослабления лесного насаждения:

губка корневая (466)

повреждение (заселено или отработано) стволовыми вредителями (300)

воздействия сильных ветров прошлых лет, повлекшие наклон более 10°, изгиб или вывал деревьев (821)

воздействия шквалистых и ураганных ветров прошлых лет, повлекшие слом стволов деревьев (822)


Тип очага вредных организмов: хронический (подчеркнуть).

Фаза развития очага вредных организмов:

кризис (подчеркнуть).

Состояние лесного насаждения, намечаемые мероприятия: ослабленное (скс 1,7)
насаждение с нарушенной устойчивостью намечена выборочная санитарная рубка

Исполнитель работ по проведению лесопатологического обследования:

инженер лесопатолог Глуханько В.М. 

Дата составления документа 16.06.2020г.

Телефон 84 834 224 139

ВЕДОМОСТЬ ПЕРЕЧЕТА ДЕРЕВЬЕВ

Порода: С

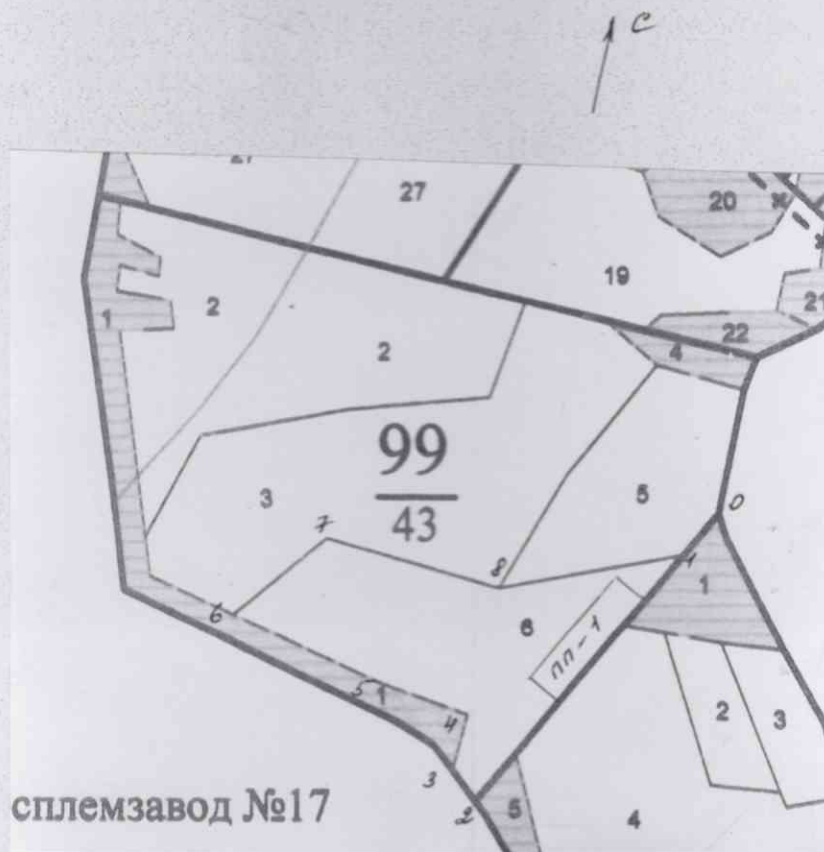
средневзвешенная категория состояния

1,7

Степени толщин ы см	Количество деревьев по категориям состояния, шт.															Всего деревьев по ступеням толщины		
	I	II	III	IV		V		VI			ветровал, бурелом			аварийные деревья			шт.	в том числе подлежат рубке
				НЗ	З	О	З	НЗ	З	О	НЗ	З	О	НЗ	З	О		
8																	0	0,0
12																	0	0,0
16																	0	0,0
20	2					2							2				6	1,7
24	3	1		1		3				2			1				11	3,0
28	12	6	1	1		1				2			3				26	3,4
32	22	13	2	1		2				2							42	3,0
36 и более	96	40	2	2		3				4			2				149	5,6
итого шт	135	60	5	5		11				10			8				234	
итого%	57,7	25,6	2,1	2,1	0	4,7	0	0	0	4,3	0	0	3,5	0				16,7
итого кубм	199,3	88,7	6,4	4,8		9,7				11,7			6,5					
итого %	60,9	27,1	2,0	1,5	0	3,0	0	0	0	3,6	0	0	1,9	0				12,0

Приложение 3
к акту инструментального лесопатологического обследования

Абрис участка



М 1:10000

№ выдела	Ленты (круговой площадки) пересчета				
	Сплошной пересчет на площади 0,9 га				
	№ ленты (площадки)	Длина, м	Ширина, м	Радиус, м	Площадь, га
6	1	180	50	-	0,9

Номера точек	Координаты	Румбы линий	Длина, м
0-1	52.604151 34.541874	ЮЗ 28,0	74,0
1-2	52.601257 34.537637	ЮЗ 28,0	418,0
2-3	52.601257 34.537637	СЗ 49,0	50,0
3-4	52.608754 34.530609	СВ 2,5	70,0
4-5	52.607037 34.539828	СЗ 83,5	145,0
5-6	52.608754 34.530609	СЗ 78,0	196,0
6-7	52.608754 34.530609	СВ 38,5	155,3
7-8	52.604151 34.541874	ЮВ 87,7	250,4
8-1	52.604151 34.541874	СВ 66,0	245,0

Условные обозначения:

Исполнитель работ по проведению лесопатологического обследования:

ФИО: Глуханько Виктор Михайлович. Подпись

Дата составления документа 16.06.2020 г. 2020 г. Телефон 8(48342)2-41-39

лесохозяйство 2013г

363

Приложение 2

Таксационное описание

ООО "Кокоревский Доз" ГКУ ВО "Брасовское л-во" Погребское уч. л-во (б. Погребское л-во)

Квартал: 99

Вид	Площадь	Состав	Эл	В	Д	К	Г	Б	О	Л	П	Запас	Смрост.	К	Запас	на	выделе	м3	Хозяйственные
лес	га	подлесок, подрост, выдел	рельеф, особенности	выдела	н	т	а	р	р	т	т	а	т	т	а	т	а	т	распоряжения
л	а																		

1 4,0 лесные культуры 1 С 45 20 18 3 2 1А ОРЛ 9 310 1240 1240 40

подлесок: МАЛ РЕДКИЙ повреждение ВОЛЕЗНЫМИ ЛЕСА, СОСНА, СЛАБАЯ СТЕПЕНЬ ПОВР., КОРНЕВАЯ ГУБКА АКТУАЛИЗАЦИЯ

2 11,2 10С 1 С 70 26 30 4 3 1А ОРЛ 6 300 3360 3360 1

подлесок: МАЛ Р ВЗ ГУСТОЙ повреждение ВОЛЕЗНЫМИ ЛЕСА, СОСНА, СЛАБАЯ СТЕПЕНЬ ПОВР., КОРНЕВАЯ ГУБКА АКТУАЛИЗАЦИЯ

3 13,0 10С 1 С 70 26 30 4 3 1А ОРЛ 5 250 3250 3250 1

подлесок: МАЛ Р ВЗ ГУСТОЙ ПОЛНОТА НЕРАВНОМЕРНАЯ, АКТУАЛИЗАЦИЯ селекционная оценка: НОРМАЛЬНЫЕ

4 7 лесные культуры 1 С 48 20 18 3 2 1 ОРЛ 8 280 196 176

подлесок: КУЛ Р РЕДКИЙ АКТУАЛИЗАЦИЯ

5 4,9 10С 1 С 70 27 30 4 3 1А ОРЛ 6 320 1568 1568 1

подлесок: Р ВЗ СРЕДНИЙ повреждение ВОЛЕЗНЫМИ ЛЕСА, СОСНА, СЛАБАЯ СТЕПЕНЬ ПОВР., КОРНЕВАЯ ГУБКА АКТУАЛИЗАЦИЯ

6 8,4 10С 1 С 70 27 30 4 3 1А ОРЛ 6 320 2688 2688 1

повреждение ВОЛЕЗНЫМИ ЛЕСА, СОСНА, СЛАБАЯ СТЕПЕНЬ ПОВР., КОРНЕВАЯ ГУБКА АКТУАЛИЗАЦИЯ

7 2 ДОРОГИ ГРУНТОВЫЕ ЛЕСОХОЗЯЙСТВЕННАЯ, ширина 4,0 м, протяженность 0,5 км, состояние УДОВЛЕТВОРИТЕЛЬНОЕ, сезон. - КР. ГОД. АКТУАЛИЗАЦИЯ

8 4 ПРОСЕКИ КВАРТАЛЬНЫЕ ширина 4,0 м, протяженность 1,0 км, ЧИСТЫЕ АКТУАЛИЗАЦИЯ

9 2 ГРАНИЦЫ ОКРУЖНЫЕ ширина 2,0 м, протяженность 1,0 км, ЧИСТЫЕ АКТУАЛИЗАЦИЯ

